



ОБЩЕСТВО С ОГРАНИЧЕННОЙ ОТВЕТСТВЕННОСТЬЮ «ГрадПроект»

302040, г. Орел, ул. Октябрьская, д.79, пом.156;

www.gp57.ru; e-mail: info@gp57.ru; тел. (4862) 303-302; 630-602

ИНН 5753202446 КПП 575301001 ОГРН 1145749003707 БИК 044525201

ПАО АКБ «АВАНГАРД» г. Москва р/с 40702810009100002780 к/с 30101810000000000201

Свидетельство СРО №1516-2017-5753202446-01

**Документация по планировке территории
(проект планировки и проект межевания территории)
по объекту**

**«Строительство автомобильной дороги
Корсики - граница Брянской области в
Ершичском районе Смоленской области»**

Проект планировки территории
Основная (утверждаемая) часть

28/06-22 ПШТ. ОЧ

Раздел 1

Раздел 2

2022 г.



ОБЩЕСТВО С ОГРАНИЧЕННОЙ ОТВЕТСТВЕННОСТЬЮ «ГрадПроект»

302040, г. Орел, ул. Октябрьская, д.79, пом.156;

www.gp57.ru; e-mail: info@gp57.ru; тел. (4862) 303-302; 630-602

ИНН 5753202446 КПП 575301001 ОГРН 1145749003707 БИК 044525201

ПАО АКБ «АВАНГАРД» г. Москва р/с 40702810009100002780 к/с 3010181000000000201

Свидетельство СРО №1516-2017-5753202446-01

**Документация по планировке территории
(проект планировки и проект межевания территории)
по объекту**

**«Строительство автомобильной дороги
Корсики - граница Брянской области в
Ершичском районе Смоленской области»**

Проект планировки территории
Основная (утверждаемая) часть

28/06-22 ППТ. ОЧ

Раздел 1

Раздел 2

Начальник отдела территориального планирования

Т. С. Грудева

Инженер

Т. Г. Максимовская

2022 г.

Взам. инв. №	
Подп. и дата	
Инв. № подл.	


СОДЕРЖАНИЕ

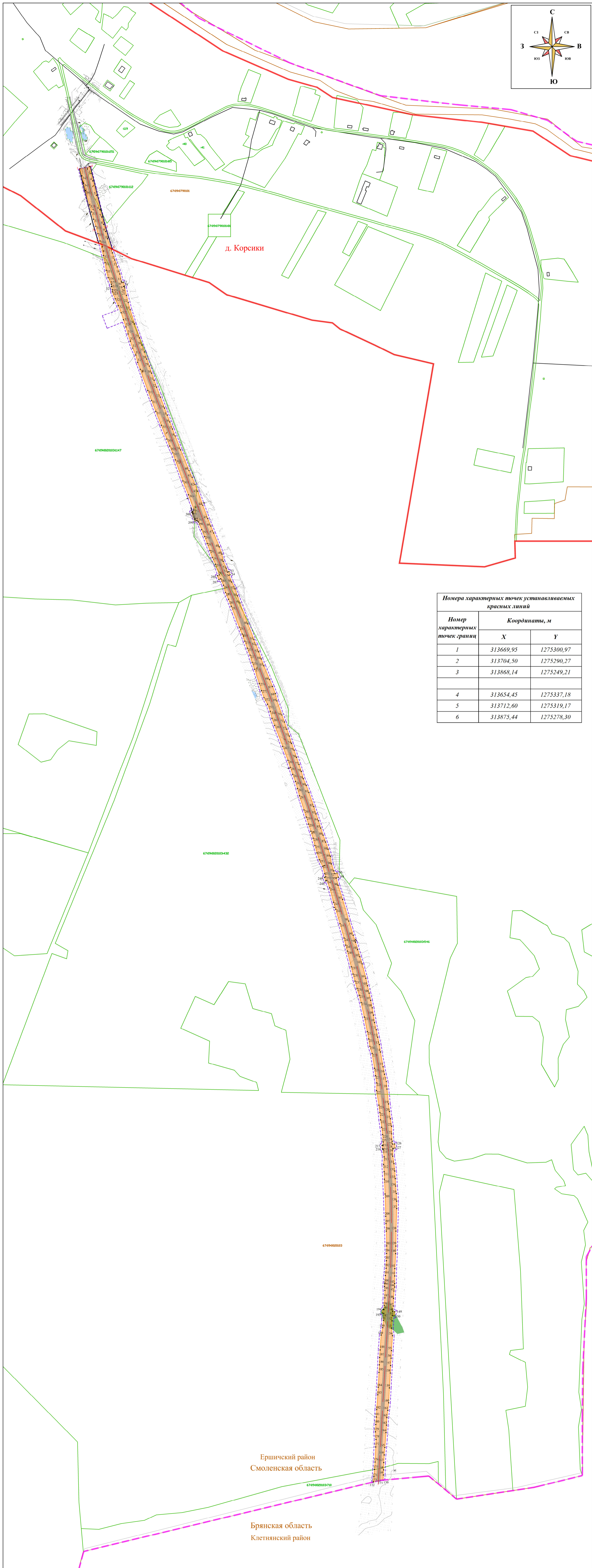
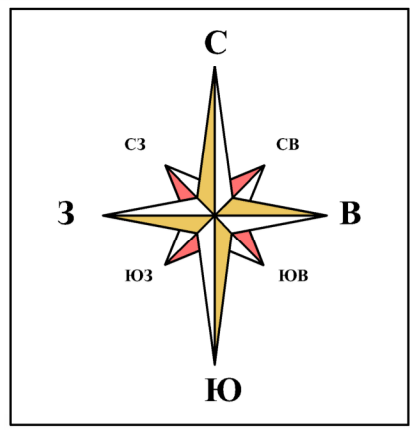
Обозначение	Наименование	Примечание
28/06-22 ППТ. ОЧ. С	Содержание	Стр.2
28/06-22 СП	Состав проекта	Стр.3
28/06-22 ППТ. ОЧ	Раздел 1. Проект планировки территории. Графическая часть	Стр.4
	Чертеж границ зон планируемого размещения линейных объектов. Чертеж красных линий	
	Раздел 2. Положение о размещении линейных объектов	Стр.5
	1. Наименование, основные характеристики (категория, протяженность, проектная мощность, пропускная способность, интенсивность движения) и назначение планируемых для размещения линейных объектов, а также линейных объектов, подлежащих реконструкции в связи с изменением их местоположения	Стр.6
	2. Перечень субъектов Российской Федерации, перечень муниципальных районов, городских округов в составе субъектов Российской Федерации, перечень поселений, населенных пунктов, внутригородских территорий городов федерального значения, на территориях которых устанавливаются зоны планируемого размещения линейных объектов	Стр.8
	3. Перечень координат характерных точек границ зон планируемого размещения линейных объектов	Стр.8
	4. Перечень координат характерных точек границ зон планируемого размещения линейных объектов, подлежащих реконструкции в связи с изменением их местоположения	Стр.15
	5. Предельные параметры разрешенного строительства, реконструкции объектов капитального строительства, входящих в состав линейных объектов в границах зон их планируемого размещения	Стр.15
	6. Информация о необходимости осуществления мероприятий по защите сохраняемых объектов капитального строительства, существующих и строящихся на момент подготовки проекта планировки территории, а также объектов капитального строительства, планируемых к строительству в соответствии с ранее утвержденной документацией по планировке территории, от возможного негативного воздействия в связи с размещением линейных объектов	Стр.16
	7. Информация о необходимости осуществления мероприятий по сохранению объектов культурного наследия от возможного негативного воздействия в связи с размещением линейных объектов	Стр.16
	8. Информация о необходимости осуществления мероприятий по охране окружающей среды	Стр.17
	9. Информация о необходимости осуществления мероприятий по защите территории от чрезвычайных ситуаций природного и техногенного характера, в том числе по обеспечению пожарной безопасности и гражданской обороне	Стр.18

Взам. инв. №

Подп. и дата

Инв. № подл.

28/06-22 ППТ. ОЧ. С					
Изм.	Кол.уч.	Лист	№ док.	Подпись	Дата
Нач.отдела		Грудева			
Инженер		Максимовская			
Содержание тома 1				Стадия	Лист
Содержание тома 1				П	1
Содержание тома 1				Листов	1
Содержание тома 1				 ООО "ГрадПроект" г.Орел gradproekt-orel@mail.ru тел. (4862) 630-602	



Номера характерных точек устанавливаемых красных линий

Номер характерных точек границ	Координаты, м	
	X	Y
1	313669,95	1275300,97
2	313704,50	1275290,27
3	313868,14	1275249,21
4	313654,45	1275337,18
5	313712,60	1275319,17
6	313875,44	1275278,30

Условные обозначения:

- Граница территории, в отношении которой осуществляется подготовка проекта планировки
- Границы зон планируемого размещения линейного объекта, границы планируемого элемента планировочной структуры
- 1 Номера характерных точек границ зон планируемого размещения линейного объекта
- Устанавливаемые красные линии
- 1 Номера характерных точек устанавливаемых красных линий

Примечание:
 1. Согласно статьи 1 Градостроительного кодекса Российской Федерации красные линии - линии, которые обозначают границы территорий общего пользования и подлежат установлению, изменению или отмене в документации по планировке территории (в соответствии с ФЗ от 02.08.2019г. №283 -ФЗ «О внесении изменений в Градостроительный кодекс РФ и отдельные законодательные акты РФ»). Данным проектом планировки красные линии устанавливаются в границах населенного пункта - д. Корсики, вне границ населенного пункта красные линии не устанавливаются.
 2. Линейные объекты, подлежащие реконструкции в связи с изменением их положения, отсутствуют. Следовательно, "Чертеж зон планируемого размещения линейных объектов, подлежащих реконструкции в связи с изменением их положения" не разрабатывается.

28/06-22 ПИТ ОЧ					
Строительство автомобильной дороги Корсики - граница Брянской области в Ершичском районе Смоленской области					
Изм.	Кол.уч.	Лист	№ док.	Подп.	Дата
Нач. отдела	Грулева				
Инженер	Максимовская				
Проект планировки территории (основная часть)			Стадия	Лист	Листов
			ПП-1	1	1
Чертеж границ зон планируемого размещения линейного объекта. Чертеж красных линий М 1:4000					

1. Наименование, основные характеристики (категория, протяженность, проектная мощность, пропускная способность, грузонапряженность, интенсивность движения) и назначение планируемых для размещения линейных объектов, а также линейных объектов, подлежащих реконструкции в связи с изменением их местоположения

Решения, представленные в проекте планировки территории, выполнены в соответствии с требованиями действующих на территории Российской Федерации и Смоленской области нормативных документов.

Перечень основных документов, используемых при подготовке документации по планировке территории:

1. Градостроительный кодекс Российской Федерации (с изменениями и дополнениями);
2. Земельный кодекс Российской Федерации (с изменениями и дополнениями);
3. Федеральный закон от 27.12.2002 г. №184-ФЗ «О техническом регулировании»;
4. Федеральный закон от 10.01.2002 г. №7-ФЗ «Об охране окружающей среды»;
5. Федеральный закон от 25.06.2002 г. №73-ФЗ «Об объектах культурного наследия (памятниках истории и культуры) народов Российской Федерации»;
6. Постановление Правительства РФ от 19.01.2006 г. №20 «Об инженерных изысканиях для подготовки проектной документации, строительства, реконструкции объектов капитального строительства»;
7. Постановление Правительства Российской Федерации от 31.03.2017 г. № 402 «Об утверждении Правил выполнения инженерных изысканий, необходимых для подготовки документации по планировке территории, перечня видов инженерных изысканий, необходимых для подготовки документации по планировке

Взам. инв. №	
Подл. и дата	
Инв. № подл.	

Изм.	Кол.уч.	Лист	№ док.	Подпись	Дата

территории, и о внесении изменений в постановление Правительства Российской Федерации от 19.01.2006 г. № 20»;

8. Постановление Администрации Смоленской области от 19.02.2019 г. №45 (с изменениями и дополнениями) «Об утверждении региональных нормативов градостроительного проектирования «Планировка и застройка городов и иных населенных пунктов Смоленской области»;

9. СП 42.13330.2016 «Градостроительство. Планировка и застройка городских и сельских поселений»;

10. Постановление Правительства РФ от 02.09. 2009 г. № 717 «О нормах отвода земель для размещения автомобильных дорог и (или) объектов дорожного сервиса».

Местоположение планируемого линейного объекта обусловлено необходимостью транспортной связи между населенными пунктами д. Корсики Ершичского района Смоленской области и д. Семиричи Клетнянского района Брянской области.

Основные характеристики линейного объекта

Таблица 1

№ п.п.	Наименование показателей и проектных решений	Значение показателя
1	2	3
1	Вид работ	строительство
2	Техническая категория дороги	IV
3	Строительная длина участка дороги, км	3,652
4	Количество полос движения, шт.	2
5	Ширина полосы движения, м	3,0
6	Ширина земляного полотна, м	10,0
7	Тип дорожной одежды	капитальный
8	Вид покрытия проезжей части	асфальтобетон
9	Ширина обочины, м	2,0
10	Количество водопропускных труб, шт.	6

Взам. инв. №	
Подл. и дата	
Инв. № подл.	

Изм.	Кол.уч.	Лист	№ док.	Подпись	Дата

2. Перечень субъектов Российской Федерации, перечень муниципальных районов, городских округов в составе субъектов Российской Федерации, перечень поселений, населенных пунктов, внутригородских территорий городов федерального значения, на территориях которых устанавливаются зоны планируемого размещения линейных объектов

В административном отношении участок проектируемой автомобильной дороги протяженностью 3,436 км расположен по адресу: Российская Федерация, Смоленская область, Ершичский район, Руханское сельское поселение. Участок проектируемой автомобильной дороги протяженностью 0,216 км расположен по адресу: Российская Федерация, Смоленская область, Ершичский район, Руханское сельское поселение, деревня Корсики.

3. Перечень координат характерных точек границ зон планируемого размещения линейных объектов

Перечень координат характерных точек границ зон планируемого размещения автомобильной дороги

Таблица 2

Номера характерных точек границ	Координаты, м	
	X	Y
1	2	3
Смоленская область (МСК-67)		
1	313869,21	1275250,91
2	313874,98	1275276,28
3	313855,91	1275280,47
4	313836,58	1275285,37
5	313797,84	1275295,02
6	313759,06	1275304,47
7	313739,74	1275309,49
8	313720,35	1275314,21
9	313701,15	1275319,58
10	313681,95	1275324,76
11	313644,32	1275338,06
12	313625,35	1275344,35
13	313606,50	1275350,85
14	313587,67	1275357,94
15	313567,99	1275361,91
16	313564,40	1275363,23
17	313565,61	1275367,10

Взам. инв. №	
Подл. и дата	
Инв. № подл.	

Изм.	Кол.уч.	Лист	№ док.	Подпись	Дата

18	313554,82	1275370,47
19	313554,09	1275368,13
20	313550,42	1275371,10
21	313530,34	1275375,55
22	313511,01	1275380,44
23	313491,77	1275385,59
24	313453,71	1275397,30
25	313416,12	1275410,67
26	313397,22	1275417,07
27	313378,40	1275423,70
28	313359,51	1275430,14
29	313340,70	1275436,85
30	313321,75	1275443,14
31	313303,00	1275449,95
32	313284,15	1275456,50
33	313257,63	1275466,40
34	313228,14	1275477,71
35	313209,49	1275484,96
36	313190,73	1275491,95
37	313172,02	1275498,97
38	313153,39	1275506,17
39	313116,20	1275520,88
40	313060,64	1275543,36
41	313042,45	1275551,77
42	313023,86	1275559,36
43	313005,21	1275566,69
44	312967,57	1275580,36
45	312932,06	1275593,72
46	312911,67	1275601,88
47	312893,20	1275609,61
48	312856,01	1275624,42
49	312837,06	1275631,61
50	312817,02	1275635,03
51	312798,93	1275643,02
52	312788,74	1275646,95
53	312789,99	1275650,52
54	312781,03	1275653,67
55	312779,83	1275650,28
56	312761,89	1275657,90
57	312743,71	1275666,62
58	312724,63	1275673,08
59	312705,89	1275679,91
60	312649,80	1275701,19
61	312608,18	1275717,43
62	312593,86	1275722,87
63	312575,24	1275730,33
64	312556,31	1275736,95
65	312537,67	1275744,03
66	312500,75	1275759,54
67	312482,23	1275767,24
68	312463,42	1275774,79
69	312443,60	1275779,00
70	312405,99	1275792,33
71	312387,13	1275799,04
72	312368,20	1275805,60

Взам. инв. №	
Подл. и дата	
Инв. № подл.	

Изм.	Кол.уч.	Лист	№ док.	Подпись	Дата

28/06-22 ППТ. ОЧ

Лист

6

73	312349,24	1275812,14
74	312330,18	1275818,19
75	312311,43	1275825,15
76	312292,44	1275831,56
77	312273,54	1275838,20
78	312254,42	1275844,42
79	312235,21	1275849,73
80	312216,88	1275857,68
81	312198,06	1275864,83
82	312160,13	1275877,92
83	312140,98	1275883,78
84	312122,08	1275890,37
85	312102,98	1275896,43
86	312084,05	1275902,77
87	312065,25	1275909,71
88	312046,25	1275916,21
89	312026,92	1275922,35
90	312006,82	1275925,02
91	311988,18	1275931,58
92	311980,55	1275934,33
93	311982,36	1275940,24
94	311970,79	1275943,79
95	311969,01	1275937,99
96	311949,61	1275942,93
97	311911,53	1275955,15
98	311853,78	1275971,82
99	311815,55	1275983,49
100	311796,51	1275989,78
101	311777,28	1275995,50
102	311758,07	1276001,33
103	311738,86	1276007,38
104	311699,83	1276017,51
105	311680,14	1276021,65
106	311660,60	1276026,30
107	311640,93	1276030,55
108	311621,18	1276034,54
109	311601,27	1276037,83
110	311581,46	1276040,68
111	311562,00	1276045,35
112	311542,30	1276049,28
113	311522,65	1276053,74
114	311502,70	1276056,55
115	311463,26	1276063,71
116	311443,60	1276067,36
117	311423,93	1276072,42
118	311403,70	1276074,23
119	311363,78	1276078,25
120	311343,89	1276080,78
121	311324,00	1276083,23
122	311303,99	1276086,39
123	311283,73	1276086,59
124	311263,89	1276088,07
125	311256,26	1276089,21
126	311256,79	1276094,74
127	311245,54	1276095,81

Взам. инв. №	
Подл. и дата	
Инв. № подл.	

Изм.	Кол.уч.	Лист	№ док.	Подпись	Дата

28/06-22 ППТ. ОЧ

Лист

7

128	311245,01	1276090,26
129	311243,63	1276090,29
130	311223,64	1276089,57
131	311203,93	1276092,90
132	311183,82	1276095,11
133	311163,69	1276096,37
134	311143,67	1276097,27
135	311123,65	1276099,14
136	311103,47	1276100,20
137	311083,32	1276100,33
138	311023,00	1276098,14
139	310982,83	1276097,97
140	310962,71	1276097,30
141	310922,65	1276095,22
142	310902,63	1276094,96
143	310882,54	1276094,86
144	310873,30	1276094,82
145	310862,30	1276092,87
146	310842,52	1276091,61
147	310822,46	1276090,92
148	310807,92	1276089,25
149	310806,73	1276095,16
150	310795,65	1276092,94
151	310796,55	1276088,46
152	310782,61	1276087,60
153	310762,89	1276086,25
154	310742,72	1276088,76
155	310702,57	1276086,11
156	310682,60	1276085,14
157	310662,66	1276083,77
158	310642,68	1276083,03
159	310602,74	1276080,62
160	310562,72	1276078,62
161	310542,72	1276076,45
162	310522,91	1276073,83
163	310503,02	1276072,79
164	310483,03	1276071,51
165	310443,10	1276068,47
166	310423,20	1276066,62
167	310403,31	1276065,47
168	310383,33	1276064,89
169	310369,86	1276064,32
170	310356,17	1276063,66
171	310355,54	1276056,36
172	310350,87	1276036,90
173	310351,97	1276036,98
174	310365,31	1276038,87
175	310384,70	1276040,51
176	310404,65	1276041,93
177	310444,61	1276043,74
178	310464,60	1276044,48
179	310484,72	1276043,03
180	310504,70	1276043,97
181	310524,66	1276045,23
182	310544,62	1276046,43

Взам. инв. №	
Подл. и дата	
Инв. № подл.	

Изм.	Кол.уч.	Лист	№ док.	Подпись	Дата

183	310584,53	1276049,26
184	310604,50	1276050,36
185	310644,44	1276052,47
186	310664,43	1276053,26
187	310684,41	1276054,27
188	310704,37	1276055,43
189	310744,28	1276058,20
190	310764,06	1276062,58
191	310783,98	1276064,43
192	310802,42	1276065,32
193	310803,31	1276061,27
194	310812,78	1276063,36
195	310812,23	1276065,86
196	310823,93	1276066,56
197	310843,87	1276068,19
198	310863,89	1276068,32
199	310874,98	1276067,41
200	310883,88	1276068,31
201	310903,73	1276069,84
202	310923,58	1276071,59
203	310943,47	1276072,58
204	310963,38	1276073,03
205	310983,29	1276073,15
206	311023,11	1276072,18
207	311043,01	1276071,31
208	311062,89	1276070,69
209	311122,53	1276068,80
210	311162,26	1276067,09
211	311182,13	1276066,24
212	311201,97	1276064,98
213	311222,00	1276066,22
214	311241,75	1276063,54
215	311243,72	1276063,37
216	311243,56	1276062,08
217	311252,98	1276060,86
218	311253,26	1276063,02
219	311261,74	1276063,71
220	311281,60	1276062,31
221	311301,34	1276059,62
222	311321,06	1276056,78
223	311340,88	1276054,94
224	311360,59	1276052,17
225	311399,91	1276045,94
226	311420,09	1276046,53
227	311439,75	1276043,34
228	311459,48	1276040,54
229	311498,78	1276034,04
230	311517,89	1276027,83
231	311537,60	1276024,97
232	311557,14	1276021,19
233	311596,14	1276013,18
234	311635,00	1276004,54
235	311654,25	1275999,48
236	311673,32	1275993,67
237	311692,43	1275988,09

Взам. инв. №	
Подл. и дата	
Инв. № подл.	

Изм.	Кол.уч.	Лист	№ док.	Подпись	Дата

238	311711,63	1275982,92
239	311730,92	1275978,08
240	311773,09	1275967,55
241	311788,87	1275963,46
242	311808,30	1275958,78
243	311846,73	1275947,86
244	311885,07	1275936,62
245	311904,13	1275930,65
246	311942,73	1275920,27
247	311962,41	1275912,89
248	311961,29	1275909,62
249	311970,81	1275906,56
250	311971,84	1275909,74
251	311980,50	1275907,16
252	311999,84	1275902,09
253	312017,75	1275892,44
254	312036,75	1275886,29
255	312055,95	1275880,80
256	312075,36	1275875,92
257	312094,43	1275869,97
258	312113,40	1275863,73
259	312132,43	1275857,66
260	312151,40	1275851,40
261	312189,48	1275839,34
262	312208,72	1275833,88
263	312228,05	1275828,69
264	312246,66	1275821,36
265	312265,47	1275814,65
266	312284,48	1275808,50
267	312321,92	1275794,54
268	312377,90	1275773,10
269	312396,44	1275765,65
270	312415,93	1275760,82
271	312434,64	1275753,84
272	312452,39	1275744,20
273	312471,23	1275737,58
274	312490,31	1275731,62
275	312528,43	1275719,53
276	312547,10	1275712,44
277	312566,32	1275706,77
278	312584,86	1275699,33
279	312603,78	1275692,87
280	312622,45	1275685,69
281	312640,91	1275677,98
282	312696,96	1275656,55
283	312715,53	1275649,13
284	312733,83	1275640,98
285	312753,25	1275635,77
286	312770,22	1275628,34
287	312768,33	1275623,48
288	312778,85	1275619,37
289	312780,85	1275624,50
290	312809,31	1275614,38
291	312827,43	1275605,79
292	312846,35	1275599,27

Взам. инв. №	
Подл. и дата	
Инв. № подл.	

Изм.	Кол.уч.	Лист	№ док.	Подпись	Дата

28/06-22 ППТ. ОЧ

Лист

10

293	312864,94	1275591,88
294	312883,85	1275585,34
295	312902,16	1275577,22
296	312922,98	1275568,59
297	312925,76	1275566,12
298	312926,57	1275562,98
299	312925,29	1275559,31
300	312948,98	1275550,38
301	312950,21	1275553,51
302	312953,35	1275556,10
303	312956,75	1275556,06
304	312995,63	1275541,69
305	313032,77	1275526,82
306	313089,16	1275506,31
307	313108,09	1275499,81
308	313126,31	1275491,46
309	313144,80	1275483,83
310	313181,94	1275468,94
311	313219,16	1275454,29
312	313248,60	1275442,84
313	313275,25	1275432,77
314	313331,86	1275412,39
315	313350,74	1275405,64
316	313370,24	1275400,62
317	313388,56	1275392,28
318	313407,56	1275385,87
319	313426,64	1275379,69
320	313445,92	1275374,12
321	313464,83	1275367,44
322	313483,89	1275361,22
323	313502,54	1275353,72
324	313520,91	1275345,31
325	313539,87	1275337,40
326	313545,04	1275337,85
327	313554,06	1275334,87
328	313554,60	1275336,50
329	313559,72	1275335,00
330	313578,05	1275326,35
331	313597,43	1275321,11
332	313617,42	1275317,95
333	313637,07	1275313,69
334	313676,17	1275304,57
335	313695,44	1275299,10
336	313714,66	1275293,38
337	313733,83	1275287,49
338	313753,08	1275281,89
339	313772,44	1275276,70
340	313810,99	1275265,60
341	313830,50	1275260,95
342	313849,94	1275256,03
1	313869,21	1275250,91

Взам. инв. №	
Подл. и дата	
Инв. № подл.	

Изм.	Кол.уч.	Лист	№ док.	Подпись	Дата

4. Перечень координат характерных точек границ зон планируемого размещения линейных объектов, подлежащих реконструкции в связи с изменением их местоположения

Проектом планировки не предусмотрена реконструкция линейных объектов.

В связи с чем, чертеж границ зон планируемого размещения линейных объектов, подлежащих реконструкции в связи с изменением их местоположения, а также перечень координат характерных точек границ зон не разрабатываются.

5. Предельные параметры разрешенного строительства, реконструкции объектов капитального строительства, входящих в состав линейных объектов в границах зон их планируемого размещения

В составе проектируемого линейного объекта: «Строительство автомобильной дороги Корсики – граница Брянской области в Ершичском районе Смоленской области» объекты капитального строительства не запроектированы.

Согласно п. 4 ст. 36 Градостроительного кодекса на земельные участки, предназначенные для размещения линейных объектов и (или) занятые линейными объектами, Градостроительные регламенты не распространяются.

Следовательно, предельные параметры разрешенного строительства, реконструкции объектов капитального строительства, входящих в состав линейного объекта в границах зон их планируемого размещения, не установлены.

Взам. инв. №	
Подл. и дата	
Инв. № подл.	

Изм.	Кол.уч.	Лист	№ док.	Подпись	Дата

6. Информация о необходимости осуществления мероприятий по защите сохраняемых объектов капитального строительства (здание, строение, сооружение, объекты, строительство которых не завершено), существующих и строящихся на момент подготовки проекта планировки территории, а также объектов капитального строительства, планируемых к строительству в соответствии с ранее утвержденной документацией по планировке территории, от возможного негативного воздействия в связи с размещением линейных объектов

Необходимость осуществления мероприятий по защите сохраняемых объектов капитального строительства (здания, строения, сооружения, объекты, строительство которых не завершено), существующих и строящихся на момент подготовки документации по планировке территории, а также объектов капитального строительства, планируемых к строительству в соответствии с ранее утвержденной документацией по планировке территории, от возможного негативного воздействия в связи с размещением линейного объекта, отсутствует.

7. Информация о необходимости осуществления мероприятий по сохранению объектов культурного наследия от возможного негативного воздействия в связи с размещением линейных объектов

В границах территории, на которой планируется размещение автомобильной дороги «Корсики – граница Брянской области в Ершичском районе Смоленской области» отсутствуют объекты культурного наследия, включенные в реестр объектов культурного наследия и объекты, обладающие признаками объекта культурного наследия (в том числе археологического).

Территория, на которой расположен проектируемый линейный объект, расположена вне зон охраны и вне защитных зон объектов культурного наследия.

Взам. инв. №	
Подл. и дата	
Инв. № подл.	

Изм.	Кол.уч.	Лист	№ док.	Подпись	Дата

Необходимость осуществления мероприятий по сохранению объектов культурного наследия от возможного негативного воздействия в связи с размещением автомобильной дороги отсутствует.

8. Информация о необходимости осуществления мероприятий по охране окружающей среды

При выполнении всех работ по строительству автомобильной дороги необходимо строго соблюдать требования защиты окружающей природной среды, сохраняя её устойчивое экологическое равновесие и не нарушать условие землепользования.

Работы, связанные с выпуском в атмосферу значительного количества вредных паров и газов, должны выполняться по согласованию с местными организациями санитарно-эпидемиологической службы.

Охрана окружающей природной среды в зоне размещения строительной площадки осуществляется в соответствии с действующими нормативными правовыми актами по вопросам охраны окружающей природной среды и рациональному использованию природных ресурсов.

Производство строительно-монтажных работ, движение машин и механизмов, складирование и хранение материалов в местах, не предусмотренных проектом производства работ, запрещается.

Территория должна предохраняться от попадания в нее горюче - смазочных материалов. Сбор и хранение строительных отходов осуществляется в закрытых металлических контейнерах с последующим вывозом в установленном порядке на базу подрядчика. ТБО собираются в металлический контейнер с последующим вывозом на полигон ТБО.

При соблюдении норм и правил сбора и хранения отходов, а также своевременном удалении отходов с территории строительства отрицательное воздействие отходов на окружающую среду будет максимально снижено.

Взам. инв. №	
Подп. и дата	
Инв. № подл.	

Изм.	Кол.уч.	Лист	№ док.	Подпись	Дата

Все строительные работы производятся последовательно и не совпадают по времени. В связи с этим, загрязняющие вещества, выбрасываемые в атмосферу, носят кратковременный характер и не оказывают вредного воздействия на атмосферный воздух в период строительства.

Не допускается сжигание на строительной площадке строительных отходов. Бытовой мусор и нечистоты следует регулярно удалять с территории строительной площадки в установленном порядке и в соответствии с требованиями действующих санитарных норм.

При организации строительной площадки вблизи зеленых насаждений работа строительных машин и механизмов должна обеспечивать сохранность существующих зеленых насаждений.

9. Информация о необходимости осуществления мероприятий по защите территории от чрезвычайных ситуаций природного и техногенного характера, в том числе по обеспечению пожарной безопасности и гражданской обороне

Чрезвычайная ситуация (ЧС) - обстановка на определенной территории, сложившаяся в результате аварии, опасного природного явления, катастрофы. Стихийного или иного бедствия, которые могут повлечь или повлекли за собой человеческие жертвы, ущерб здоровью людей или окружающей природной среде. Значительные материальные потери и нарушение условий жизнедеятельности людей.

Предупреждение чрезвычайных ситуаций – комплекс мероприятий, проводимых заблаговременно и направленных на максимально возможное уменьшение риска возникновения чрезвычайных ситуаций, а также на сохранение здоровья людей, снижение размеров ущерба окружающей среде и материальных потерь в случае их возникновения (Закон РФ «О защите населения и территорий от чрезвычайных ситуаций природного и техногенного характера»).

Взам. инв. №	
Подл. и дата	
Инв. № подл.	

Изм.	Кол.уч.	Лист	№ док.	Подпись	Дата

При обеспечении пожарной безопасности следует руководствоваться: ГОСТ 12.1.004-91, «Правилами противопожарного режима» № 1479 от 16.09.2020 г. (с изм. от 21.05.2021 г.) и другими утвержденными в установленном порядке региональными строительными нормами и правилами, нормативными документами, регламентирующими требования пожарной безопасности.

При выполнении комплекса работ по строительству дороги необходимо использовать современные средства техники безопасности и соблюдать правила охраны труда. В зависимости от выполняемых работ рабочие должны быть обеспечены спецодеждой, спецобувью и защитными средствами. При выполнении строительно-монтажных работ необходимо соблюдать правила, изложенные в СНиП 12-03-2001 «Безопасность труда в строительстве», СНиП 12-04-2002 «Безопасность труда в строительстве. Часть 2. Строительное производство», Федеральных нормах и правилах в области промышленной безопасности «Правила безопасности опасных производственных объектов, на которых используются подъемные сооружения» (Приказ №461 от 26.11.2020 г.), СП 2.2.3670-20 «Санитарно-эпидемиологические требования к условиям труда».

Основные требования пожарной безопасности к территории строительной площадки:

- в месте размещения бытовых помещений устанавливаются первичные средства тушения пожара (пожарный щит с оборудованием и ящик с песком);
- при эксплуатации строительных машин на строительной площадке необходимо обеспечить места стоянки первичными средствами пожаротушения, выделить места для курения.

В местах, содержащих горючие или легковоспламеняющиеся материалы, курение должно быть запрещено, а пользование открытым огнём допускается только в радиусе более 50 м.

Не разрешается накапливать на площадках горючие вещества (жирные масляные тряпки, опилки и т.д.), их следует хранить в закрытых металлических контейнерах в безопасном месте.

Взам. инв. №
Подп. и дата
Инв. № подл.

Изм.	Кол.уч.	Лист	№ док.	Подпись	Дата

Проезды, проходы и рабочие места необходимо регулярно очищать от строительного мусора и не загромождать.

Инв. № подл.	Взам. инв. №
Подл. и дата	

Изм.	Кол.уч.	Лист	№ док.	Подпись	Дата

28/06-22 ППТ. ОЧ